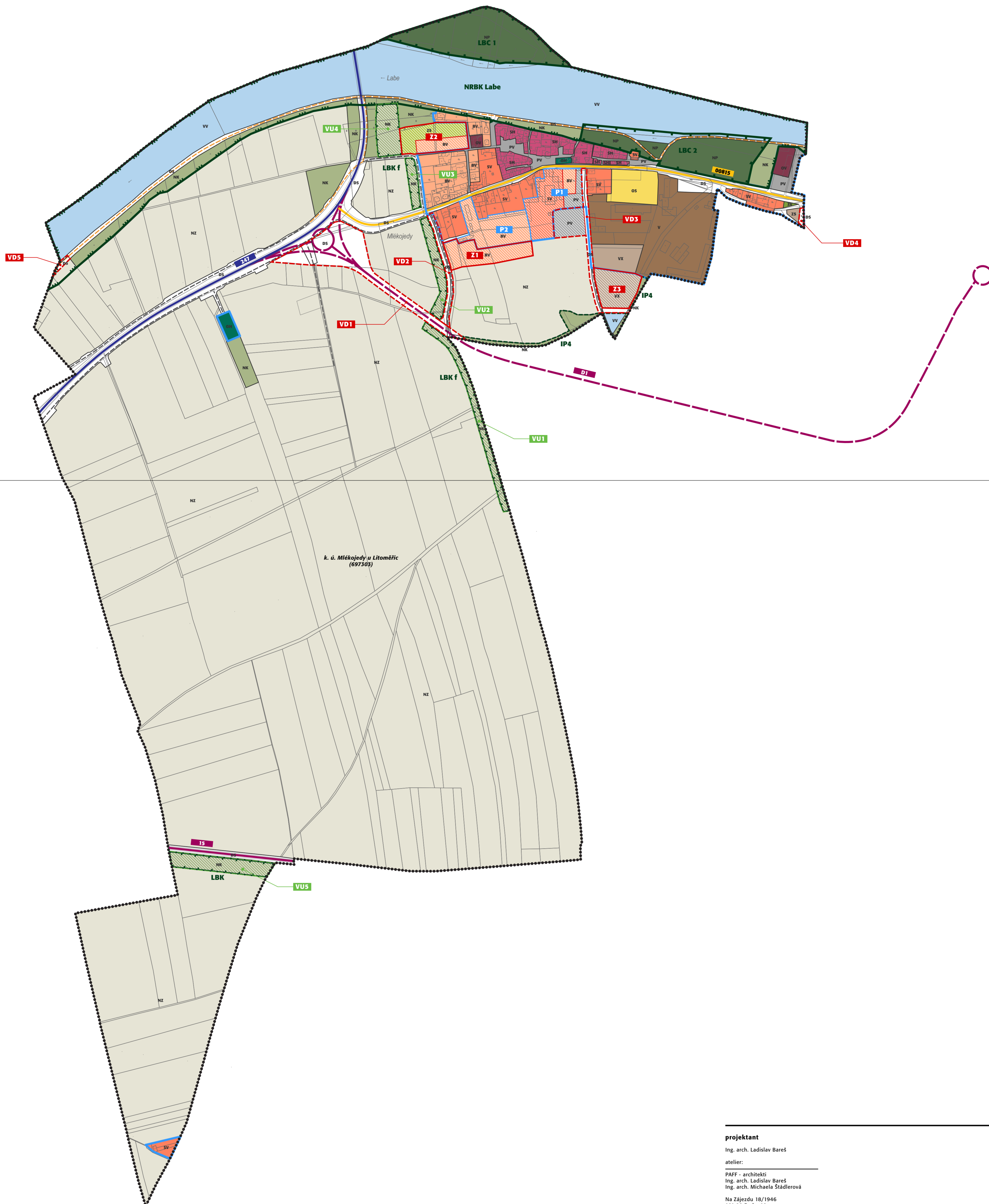




HLAVNÍ VÝKRES - ÚZEMNÍ PLÁN MLÉKOJEDY

PROSINEC 2010
M 1 : 5 000



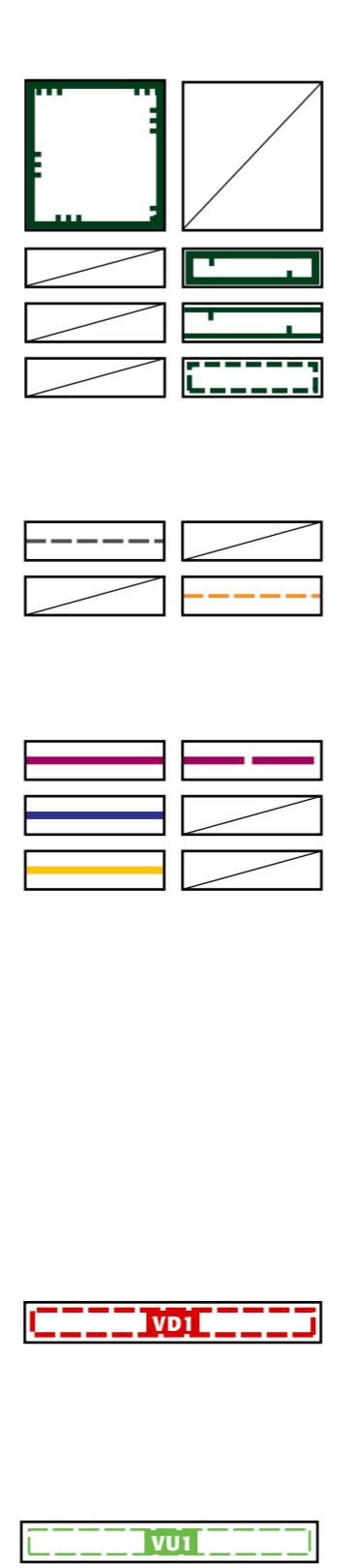
projektant
Ing. arch. Ladislav Baroš
atelier:
PAFF - architekti
Ing. arch. Ladislav Baroš
Ing. arch. Michaela Štádlarová
Na Zajezdě 18/1946
101 00 Praha 10

Ing. arch. Ladislav Baroš
autORIZOVANÝ ARCHITECT ČKA 03 123

HLAVNÍ VÝKRES - ÚZEMNÍ PLÁN MLÉKOJEDY

PROSINEC 2010
M 1 : 5 000

Záznam u účinnosti	
správní orgán vydávající územní plán	Zastupitelstvo Obce Mlékojedy označení územního plánu 0088673/10/ROZ číslo jednání 29. 11. 2010 datum vyhlášení 15. 12. 2010 datum nabytí účinnosti
oprávněná úřední osoba pořizovatele	Zdeňka Klenorová jméno a příjmení Odbor územního rozvoje MěÚ Litoměřice funkce
restko a podpis	
projektant Ing. arch. Ladislav Baroš atelier: PAFF - architekti Ing. arch. Ladislav Baroš Ing. arch. Michaela Štádlarová Na Zajezdě 18/1946 101 00 Praha 10	Ing. arch. Ladislav Baroš autorizovaný architekt ČKA 03 123



koncepce uspořádání krajiny - ÚSES a ochrana přírody
 nadregionální biokoridor, funkční (NRBK)

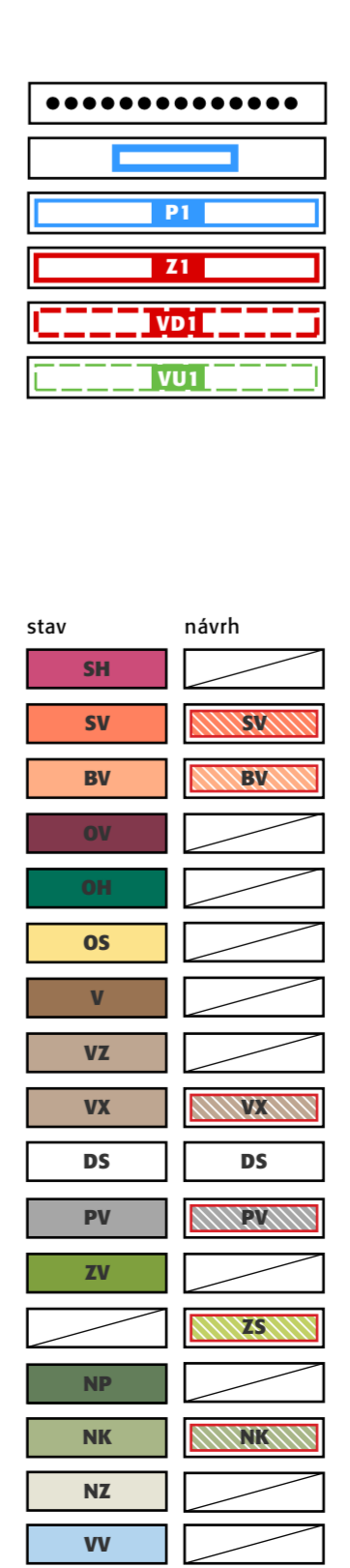
lokální biocentrum (LBC)
 lokální biokoridor (LBK)
 interakční prvek (IP)

koncepce uspořádání krajiny - zajištění prostupnosti území
 místní a účelové komunikace
 místní komunikace (cyklostezky)

koncepce dopravní infrastruktury
 silnice I. třídy
 silnice II. třídy
 silnice III. třídy

plochy a koridory pro veřejně prospěšné stavby
 (vyvlastnění dle §170 STZ)
 dopravní infrastruktura - silnice a místní komunikace (VD1 - VD5)

plochy a koridory pro veřejně prospěšná opatření
 (vyvlastnění dle §170 STZ)
 založení prvků územního systému ekologické stability (VU1 - VU5)



základní členění území
 řešené území (Obec Mlékojedy, okres Litoměřice, Ústecký kraj)
 hranice zastavěného území
 plochy přestavby
 zastavitelné plochy
 plochy dopravní infrastruktury
 plochy opatření (změny nestavební povahy) - vymezení ÚSES

urbanistické koncepce (plochy s rozdílným využitím)
 plochy smíšené obytné - historické jádro venkovských sídel (SH)
 plochy smíšené obytné - venkovské (SV)
 plochy bydlení - venkovské (BV)
 plochy občanského vybavení - veřejná infrastruktura (OV)
 plochy občanského vybavení - hřbitovy a církevní stavby (OH)
 plochy občanského vybavení - sportovní zařízení (OS)
 plochy výroby a skladování (V)
 plochy výroby a skladování - zemědělská výroba (VZ)
 plochy výroby - fotovoltaická výroba energie (VX)
 plochy dopravní infrastruktury - silnice a místní komunikace (DS)
 plochy veřejných prostranství (PV)
 plochy veřejných prostranství - veřejná zeleň (ZV)
 plochy sídelní zeleně - soukromá a vyhrazená zeleň (ZS)
 plochy přírodní (NP)
 plochy smíšené nezastavěného území - krajinná zeleň (NK)
 plochy zemědělské (NZ)
 plochy vodní a vodo hospodářské (VV)